

Государственное бюджетное общеобразовательное учреждение города Москвы
«Школа №1874»
Дошкольное отделение Маршала Новикова дом 4 кор.3

Интерактивное занятие-экскурсия "Семь чудес России"



Подготовила и провела:
воспитатель
Птушка Елена Ивановна

Москва

Цель: познакомить дошкольников с достопримечательностями России и привлечь внимание детей к сохранению исторических, культурных и природных объектов на территории России.
Привить любовь к Родине у дошкольников

Оборудование и материалы: интерактивная доска; ноутбук с программой для ИД; подготовленные задания для доски; презентация для экскурсии; видеоролик «Фонтаны Петергофа»; макет собора Василия Блаженного; разрезные картинки озера Байкал в летний и зимний период; картинки А5 гейзеров и вулканов – комплект на 2 детей; лабиринт А5, карандаши; песок в контейнере, камни плоские, пластилин, сухой мох, бумага А3 для фона, восковые мелки.

Воспитатель: Здравствуйте ребята.

Дети: Здравствуйте.

В: Ребята кто знает, в какой стране мы живем?

Д: Россия. (ответы)

В: Знаете ли вы главные символы нашей страны.

Д: Флаг, герб.

В: Давайте проверим, знаете ли вы как они выглядят.



На интерактивной доске задание для детей: «Собери символы России». Дети выполняют задание

В: Молодцы справились с заданием.

В: Мы живем в красивой стране. На ее территории есть много чудесных мест всего и не перечислишь! Но есть 7 чудес России, которые должны знать все. Я вам

предаю отправиться на экскурсию по России. Готовы?

Д: Да, готовы.

В: Первое место находится в нашем городе. Как называется наш город?

Д: Москва.

В: Молодцы. Правильно, в Москве на Красной площади. В старину «красный» означало «красивый». Именно отсюда и происходит название главной площади страны - Красная. Красная площадь – это сердце России, центр нашей столицы и государства.

Одна из самых значимых достопримечательностей России — Собор Василия Блаженного (Покровский собор), являющийся для многих жителей нашей планеты неизменным символом Москвы.

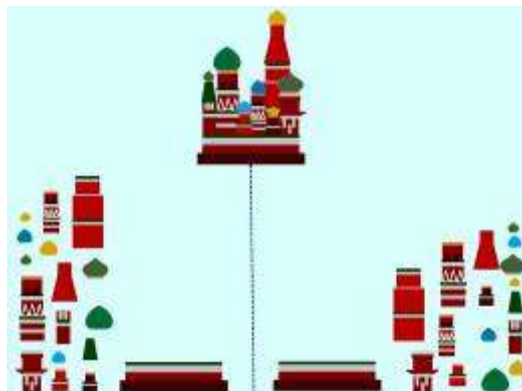
Он похож на нарядный расписной сказочный терем, а купола его напоминают яркие леденцы, и они все разные, не повторяются. Выстроен храм из кирпича и украшен весь цветными узорами.

Перед вами стоит макет собора, давайте посчитаем все купола на нем, и узнаем сколько их.

Д: Всего в храме 10 куполов.

В: Ребята давайте по схеме соберем собор Василия Блаженного.

Дети на интерактивной доске собирают собор по образцу.



В: Молодцы, какой красивый собор собрали.

Следующее чудо Архитектуры находится в Петергофе.

Но как мы можем туда добраться быстро?

Задание на интерактивной доске: «Выстрой цепочку предметов от самого медленного до самого быстрого» (Самокат, велосипед, машина, поезд, самолет).



В: На чем можно быстрее всего добраться до Петергофа.

Д: На самолете.

В: Все готовы? В добрый путь.

(Дети смотрят видеофильм о фонтанах в Петергофе)

В: По приказу царя Петра 1 был построен Петергоф. Петергоф считается городом фонтанов. Самый красивый фонтан Большой каскад. Вода бьет десятком струй и потоками сбегает по высоким ступеням. Символом Петергофа стала позолоченная скульптура «Самсон, раздирающий пасть льву». Из львиной пасти бьет вода на высоту пятиэтажного дома. Так же есть фонтаны – шутихи.

Фонтаны – шутихи которые замаскированы под безобидную скамейку, дорожку или даже растение, чтобы никто ни о чем не догадался. Представьте себе: идут важные особы в красивых платьях по дорожке и вдруг

оказываются внутри галереи, созданной из струй холодной воды! Крики, визги, промокшие шикарные костюмы! Вот это было веселье!

Еще один пример фонтана - шутихи. Любопытный гость наклоняется поближе рассмотреть цветок, и тут же его обдаёт струя воды! Человек отступает под дерево, но и сам «Дуб» оживал и начинал брызгаться. Посетитель устремляется к скамейкам, но из них тоже поднимались фонтанные струи и с головой накрывали бедолагу. Фонтаны - шутихи и сейчас являются любимыми развлечениями у посетителей Петергофа.



Далее мы добрались до Кургана. В каждом городе есть монумент в память о великой отечественной войне, но самый величайший памятник войнам стоит на вершине Кургана его название «Родина мать зовет». Высота знаменитой скульптуры 85 метров. На момент создания эта скульптура была самой высокой в мире.

А вот самая высокая гора в России – это

Эльбрус, ее очень любят альпинисты.

Когда то Эльбрус был действующим вулканом, а сейчас он спит.

В: Что бы узнать место, куда мы отправимся дальше, нужно отгадать ребус.

(На доске ребус)

Д: Озеро Байкал


В: Самое чудесное из всех чудес, глубочайшее в мире озеро Байкал крупнейший природный резервуар пресной воды. Более половины года озеро сковано льдом. Местные жители и многие в России традиционно называют Байкал морем. Байкал занимает первое место среди семи чудес России.

Зимой вода замерзает, а пузыри, наполненные разным газом, так и норовят устроить феерическое представление.

В: Предлагаю вам сложить пазлы с изображением озера Байкал, и определит, в какой период года сделана фотография.

(Двое детей собирают картинку на интерактивной доске, остальные дети на столах). Ответы детей.





В: Далее нас встречают Камчатские вулканы.

Вулканы — возвышения на поверхности Земли, где магма выходит на поверхность, образуя лаву, вулканические газы, камни.

Вулкан постепенно растет и с каждым извержением он увеличивается.

На востоке нашей страны есть удивительное место Камчатка. Там находится, более тысячи и каждый вулкан уникален по-своему. Около 30-ти из них действующие, но непревзойденным является Ключевская Сопка – наиболее активный на сегодня и самый большой вулкан в Евразии.

У огромных вулканов есть младшие братья гейзеры, можно сказать что это маленькие вулканы, они извергают пар и горячую воду, нагретую в земле.

Только на Камчатке есть долина гейзирова знаменитое место на планете, она представляет собой глубокий каньон реки, в бортах которого находятся многочисленные выходы гейзеров.

В: А теперь я хочу проверить, запомнили ли вы чем отличается вулкан от гейзера. Отделите вулканы от гейзеров.

Выполнение задания на интерактивной доске: «Отделите вулканы от гейзеров». (Двое детей выполняют задание на интерактивной доске, остальные дети на столах, ответы детей).



В: Так же на Камчатке находится удивительное **Бирюзовое озеро**.

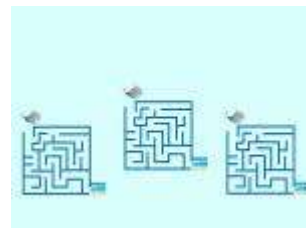
По цвету, его воды напоминают украшение из бирюзы. Озеро расположено в кратере вулкана, а необычный цвет его вызван мельчайшими частицами серы, которые плавают в толще воды.

Далее мы отправляемся на Урал к **Уральским Великанам**, еще их называют Мань-пупу-нер и означает это «малая гора идолов».

Одна из легенд местных жителей рассказывает о том, что Столбы выветривания – это семь окаменевших братьев-великанов, пришедших в эти места, чтобы силой увести самую красивую девушку из племени манси, которая отказалась становиться женой самого старшего из них. Целый день шла битва у ворот каменного города Манси. Старший великан сначала разрушил стены, а потом замок из горного хрусталя, осколки которого рассыпались по всему Уралу. Девушка бежала в горы с родственниками. Брат девушки поскакал к священному месту просить добрых духов Манси об избавлении от огромных братьев. На следующий день, когда великаны нагнали девушку, появился ее брат и при помощи полученных от добрых духов щита и меча, превратил великанов в каменные изваяния

В: С признанными семью чудесами России мы с вами ознакомились, но есть не менее интересные места в нашей стране с которыми я хочу вас познакомить.

Следующее место нашей остановки Китовая аллея на Чукотке, но перед этим давайте спасем китенка и поможем ему добраться до моря. *Выполнение задания на интерактивной доске: «Лабиринт» (Трое детей выполняют задание на интерактивной доске, остальные дети на столах).*



В: Вот мы и попали на Китовую аллею, которая находится на острове Чукотка. Подобно деревьям над землей высятся гигантские кости самых больших животных на земле. Как вы думаете, чьи это кости?

Д: Китовые.

В: Да, это челюсти и черепа 50 взрослых животных. Аллея сохранилась и до наших дней и стала одним из чудес России.

Нас ждет Якутия. В районе Якутии есть природный памятник «Ленские Столбы», как и Маньпупунёр – результат выветривания горных пород.

«Ленские столбы» тянутся вдоль берега реки Лены, у скал причудливые формы: кто-то видит в них башни, колонны и даже дворцы, а кто-то силуэты людей и животных. На многих скалах найдены фрагменты древних наскальных рисунков.

В: Ребята посмотрите, а что вам напоминают эти столбы? (Ответы детей)

Мраморный каньон в Карелии

На окраине деревушки в Карелии, можно наблюдать еще одно удивительное зрелище. Речь идет о давно заброшенном мраморном карьере. Много лет назад в нем добывали мрамор для постройки храмов и дворцов. Сегодня это многометровые отвесные стены самой причудливой формы, наполненными чистейшими грунтовыми водами. Бирюзовый оттенок воды отливает особым мерцанием в гроте, образовавшимся в одной из стен. Желаящие могут самостоятельно проплыть на лодке и насладиться всей прелестью и очарованием этого места.

Еще одно удивительное место **Озеро Эльтон**, оно самое большое минеральное озеро в Европе. Вода в озере напоминает густой раствор минеральных солей. Особый вид водорослей, произрастающий в нем, придает красноватый отлив водной глади. Вечером, когда садится солнце, вода приобретает золотистый отлив. Соль тут находится повсюду. Ее кристаллы видны из растрескавшейся земли, даже ветер имеет солоноватый привкус. Прогулки по нему очень полезны для здоровья.

Эльтон летом всего 10 сантиметров, весной – 70-80 сантиметров.

И последняя остановка в нашей экскурсии это **Каменные грибы Аккурума**.

В Алтае, на берегу речушки Чулышман, находится не менее потрясающее чудо природы. Это огромнейшие глыбы из камня в форме грибов. Они имеют естественное происхождение и поражают своим величием всех, кому довелось их увидеть. И что самое удивительное – они до сих пор продолжают расти. Создается впечатление, что небывалых размеров великан разбросал их по неосторожности среди окрестных гор.

В: Предлагаю сделать макет Каменных грибов и Уральских великанов. (Изготовление макетов)

